



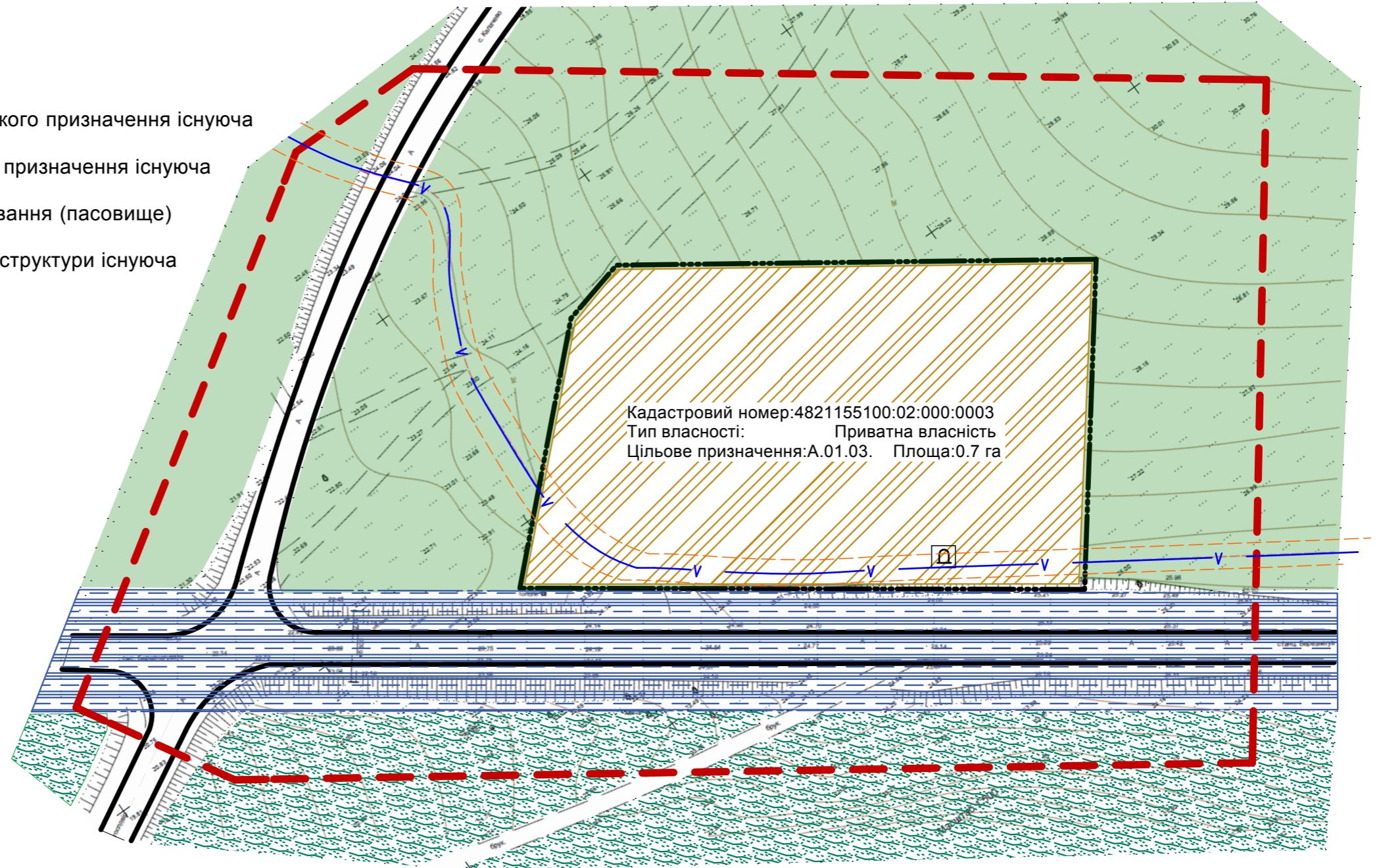









План території ДПТ існуючий М1:1000

-  Територія сільськогосподарського призначення існуюча
-  Територія лісгосподарського призначення існуюча
-  Територія загального користування (пасовище)
-  Територія транспортної інфраструктури існуюча



Кадастровий номер: 4821155100:02:000:0003
 Тип власності: Приватна власність
 Цільове призначення: А.01.03. Площа: 0.7 га

-  Межа існуючої земельної ділянки
-  Проїздна частина автодороги Т1508
-  Межа смуги відведення автодороги Т1508
-  Охоронна зона кабельної мережі
-  Кабель зв'язку
-  Площа ДПТ 3,0 Га

						001-ДПТ - МБ			
						Детальний план території (4821155100:02:000:0003) в межах Березнегуватської селищної ради, Березнегуватського району Миколаївської області.			
Изм.	Коп.уч.	Лист	№Док.	Подп.	Дата	Детальний план території	Стадия	Лист	Листов
							П	2	
						План існуючого використання території	ФОП КОКІТКО		